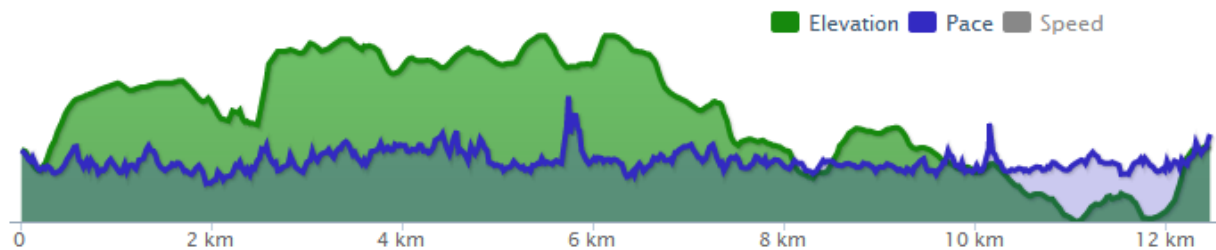
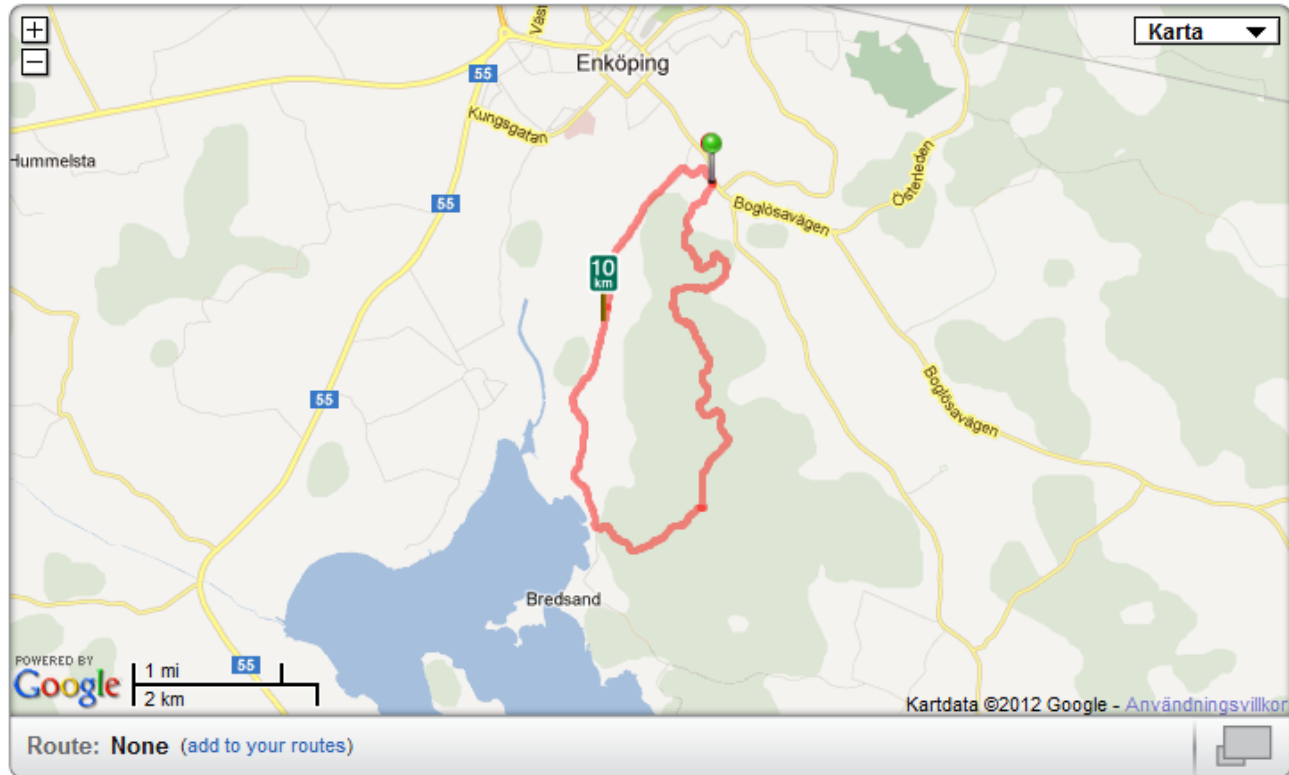


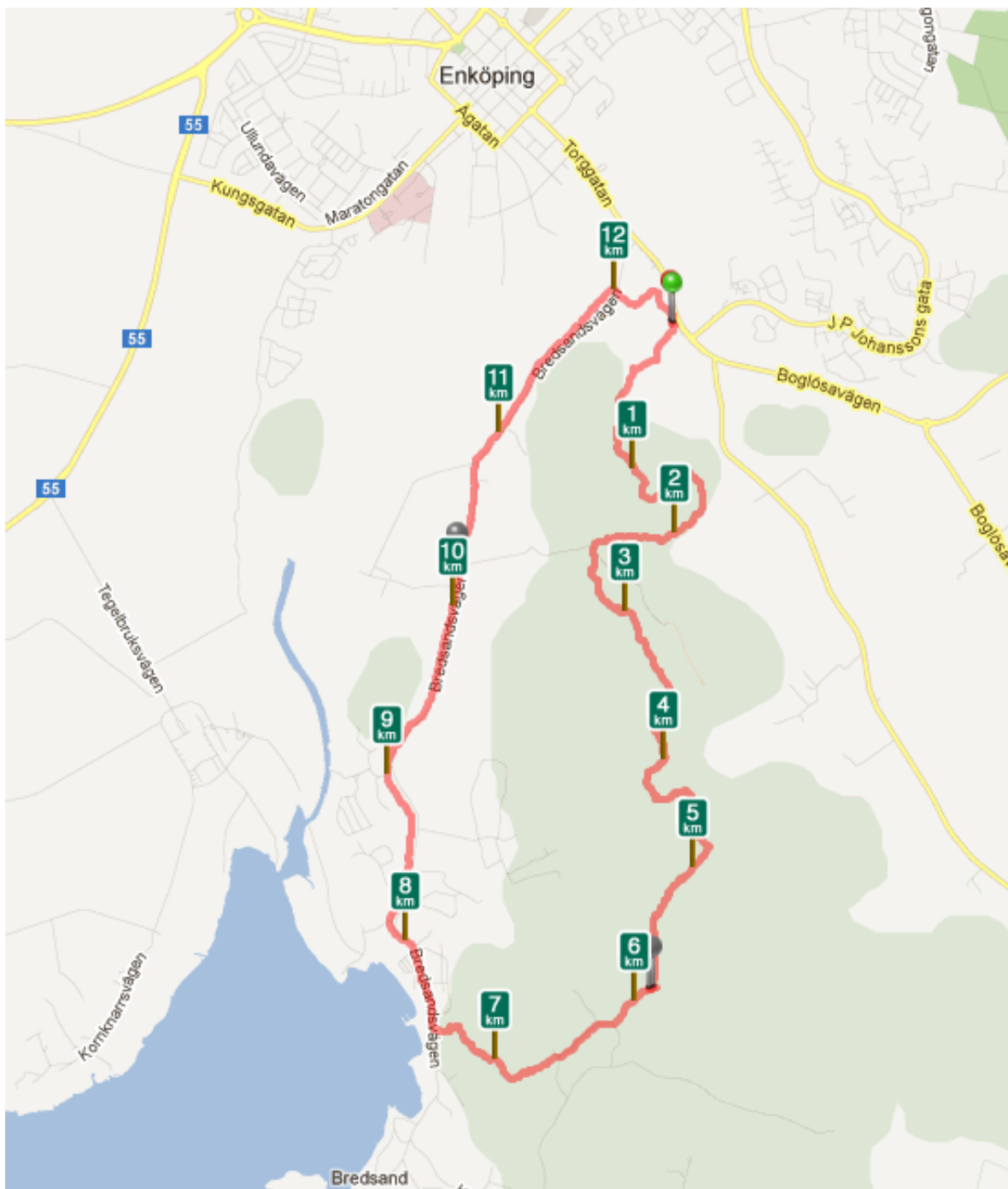
Upplandsleden

Bredsandslingan utanför Enköping – ca. 13 km

 **Hiking** | Mar 17, 2012 :: 11:34 AM - 3:15 PM [Delete](#) | [Edit](#)

Distance	Duration	Avg. Pace	Avg. Speed	Burned	Climb
12.50 km	2:48:49 h : m : s	13:31 min/km	4.44 km/h	959 calories	131 m







Karta och text från Upplandsstiftelsen

Den nya sträckan av Upplandsleden mellan Gånsta och Bredsand är nu klar.

På kartan är den nya dragningen markerad med orange och den gamla sträckan, som delvis fortfarande är gångbar, är grön.

På grund av den pågående exploateringen i området kommer allt fler hinder i form av hus och vägar att uppstå längs den gröna stigen. Gul prickning visar den ursprungliga, aktuella stigen.

Cykel- och gångbanan mellan Bredsand och Gånsta/Enköping är en del av Upplandsleden vilket innebär att det nu finns en ca 11 km lång slinga Gånsta – Bredsand – Gånsta.

